

ВИРТУАЛЬНОЕ ПУТЕШЕСТВИЕ ПО ЗАПОВЕДНИКАМ БАЙКАЛЬСКОГО РЕГИОНА

Лиза Котлярова, Саша Копышенок,
ученики 8-го класса МОУ г. Саянска
«СОШ № 4 им. Д.М. Перова»

Здравствуйте, друзья! Вы, наверное, знаете, что в 2016 году исполнилось 100 лет заповедной системе России. В связи с этим мы решили лучше узнать природу родного края. Наш хороший знакомый – любимый всеми детьми Прибайкалья Сибирячок пригласил нас в виртуальное путешествие по заповедным местам Байкальского региона на своем волшебном самолете.

И вот мы с моим одноклассником Сашей отправляемся в полет! Саша – помощник пилота и по совместительству разработчик интересных кроссвордов и ребусов, а я, журналист и гид, в полете расскажу всем любознательным о нашем крае.


Всех желающих прошу занять свои места, устроиться поудобнее и пристегнуть ремни. Мы взлетаем! Наш самолет держит курс на северо-восточное побережье озера Байкал, где находится Баргузинский заповедник.

Знаете ли вы, ребята, что это первый заповедник России? А был он создан в 1916–1917 годах. Перед этим были организованы «соболиные» экспедиции в Сибирь и на Камчатку. Почти 2 года в сложнейших условиях ученые вели серьезную изыскательскую работу: изучали баргузинского соболя, состояние соболиного промысла, обследовали территорию. На основании материалов экспедиции 17 мая 1916 года иркутский генерал-губернатор издал постановление об организации Баргузинского соболиного заповедника, а 29 декабря 1916 года этот документ был утвержден правительством России. И 11 января 1917 года (29 декабря 1916 г. по старому стилю), т. е. больше 100 лет назад, на Байкале был создан первый заповедник в России – Баргузинский! С тех пор охраняемые природные территории возникали в разных уголках нашей необъятной страны.

Сохранение уникальной горной байкальской тайги – одна из главных задач природного заповедника. Баргузинский заповедник находится в Бурятии, на северо-восточном побережье озера Байкал. Сейчас мы как раз над ним пролетаем. В заповеднике мы видим таежные и высокогорные природные комплексы. Сверху видно, что значительные площади занимают почти безжизненные скалы и голые каменистые россыпи. В наиболее возвышенных районах встречаются типичные

альпийские луга. Одной из главных достопримечательностей Баргузинского заповедника являются горячие источники с температурой свыше 40°. В тайге из деревьев наибольшее распространение получили пихта и кедр, также встречаются лиственница и сосна. Растут ель, тополь, чозения, а подлесок образуют заросли шиповника, красной и черной смородины, черемухи.

На территории Баргузинского заповедника фауна типично таежная. Баргузинский соболь является особо ценным зверьком с темно-коричневой шкуркой и находится под защитой государства. В заповеднике сохраняются все природные комплексы, где обитают медведь, лось, кабарга, заяц-беляк, горностай, белка, сурок, бурундук и другие. В заповедной части озера Байкал живет особенно интересное животное – байкальская нерпа, которая является эндемиком самого глубокого в мире озера. Кроме того, это единственный в мире пресноводный тюлень.



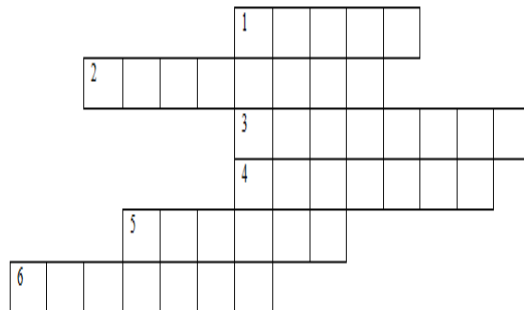
Из птиц распространены каменный глухарь, черный аист, рябчик, кукушка, кедровик, клест, неясыть и другие.

Пока мы облетали первый заповедник, Саша уже составил для вас кроссворд. Надеемся, решая его, вы вспомните все, что видели в Баргузинском заповеднике.

Кроссворд «Баргузинский заповедник»

Заполните горизонтальные строчки словами, которые обозначают:

1. Млекопитающее, представитель отряда грызунов семейства беличьи.
2. Птица – главный сеятель кедра.
3. Зверек, питающийся кедровыми орехами.
4. Цветок поразительной красоты, самый уязвимый в мире, занесен в Красную книгу России.
5. Птица, прилетающая в апреле на Байкал. Строит гнезда из веток, которые сама отламывает клювом.
6. Животное, питающееся ручейниками.





Дорогие наши путешественники, а сейчас мы предлагаем вам познакомиться с Джергинским заповедником. Нас там ждут новые знакомства.

Джергинский заповедник расположен на территории Бурятии с целью сохранения естественных ландшафтов. В заповеднике имеется несколько горных озер, одно из самых крупных и прозрачных – Амут. И наш самолет сейчас кружит над этим озером.

В Джергинском заповеднике обитают лось, кабарга, изюбрь, кабан, сибирская косуля, редко – северный олень. Встречаются волк, лисица, бурый медведь, рысь, изредка – россомаха. Многочисленны белка, северная пищуха, бурундук; обычен соболь. Из птиц распространены тетерев, рябчик, глухарь, тетеревиный, ястреб-перепелятник, в поймах рек – кряква, шилохвость, обыкновенный гоголь, некоторые виды куликов и чаек, серая цапля. Из пресмыкающихся отмечены живородящая ящерица и обыкновенный щитомордник. В заповеднике обитают три вида амфибий: сибирский углозуб, дальневосточная квакша, сибирская лягушка. Из рыб встречаются хариус, ленок, таймень, налим, речной голец, амурская шиповка.

Как красиво в Джергинском заповеднике! Мы предлагаем вам прямо в полете решить новую Сашину головоломку про обитателей Джергинского заповедника.

Головоломка «Джергинский заповедник»

Соедините стрелочкой левые слоги с правыми так, чтобы получились слова «медведь», «белка», «хариус», «соболь», «амут», «налим».

Мед	боль
Бел	риус
Ха	ведь
Со	ут
Ам	лим
На	ка



Ух ты! Пока мы были заняты заданием, наш самолет долетел до следующей точки нашего маршрута. И Сибирячок мне подсказывает, что это Бодайбинский район Иркутской области.

Именно здесь, в долине реки Витим, расположен Витимский заповедник. Из иллюминатора самолета хорошо видно, что основная часть территории заповедника представлена высокогорными ландшафтами, 15% его территории покрыто лесами. Заповедник включает в свой

состав красивейшее озеро Орон. Главная лесообразующая порода – лиственница Гмелина, или даурская. Состоят леса из сосны обыкновенной. Реже встречаются только еловые, пихтовые и кедровые темнохвойные леса.

Из амфибий в заповеднике широко распространен только сибирский углозуб. Остромордая и сибирская лягушки встречаются только в пойме Витима, из пресмыкающихся – ящерица живородящая. Обитают все типичные таежные виды

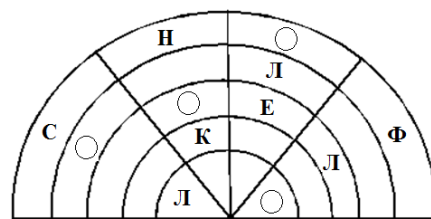


млекопитающих: медведь, россомаха, волк, выдра, норка, белка, заяц, соболь, колонок, ласка; парнокопытные – северный олень, изюбрь, лось, кабарга, косуля. На хребте Кодар встречается снежный баран. Из птиц заповедника в Красную книгу РФ включены черный аист, беркут, орлан-белохвост, сокол-сапсан, скопа, филин, журавль-красавка.

Я вижу, что вы ждете очередного задания от Саши.

Головоломка «Витимский заповедник»

Допишите недостающие буквы так, чтобы по направлению к центру можно было прочесть названия животных и птиц Витимского заповедника. Тогда по буквам, находящимся в кружочках, вы прочтете название красивейшего озера этого заповедника.



Ответы: сокол, норка, олень, филин.

Озеро – Орон.

Наше путешествие подходит к концу, и нам осталось познакомиться лишь с одним заповедником. Капитан нашего воздушного корабля направляет курс на территорию Качугского и Ольхонского районов Иркутской области, где находится Байкало-Ленский заповедник.



Своеобразным символом Байкало-Ленского заповедника признают бурого медведя. Из хищников здесь наиболее распространены соболь, горностаи, выдра, ласка. Встречается и россомаха. А вот барсук и бурундук встречаются довольно редко. Рысь обитает только на юго-западе заповедника. Волков в этих местах достаточно много, их количество напрямую

связано с присутствием копытных. Кабарга, марал, изюбрь распространены по всему заповеднику. Можно увидеть северного оленя, лося. Сибирская косуля в заповеднике встречается почти повсеместно.

Здесь обитают редкие и интересные птицы: орлан-белохвост, черный аист, горбоносый турпан, огарь, серый журавль.

Ребус «Байкало-Ленский заповедник»

В этом ребусе Саша зашифровал хищника – символ Байкало-Ленского заповедника.

Ответ: медведь.



На этом наше увлекательное путешествие по заповедникам заканчивается. Приготовьтесь к приземлению... Капитан корабля произвел благополучную посадку самолета, и я хочу поблагодарить Сибирячка за прекрасный полет. А Саше большое спасибо за интересные кроссворды и головоломки!

Мы очень надеемся, что вы, ребята, узнали много интересного для себя про заповедники Байкальского региона и Иркутской области, а главное, поняли, что богатый растительный и животный мир, сокровища недр, реки и озера являются национальным достоянием, всенародным богатством. Природа и ее ресурсы – основной источник непрерывного роста материальных ценностей народа. И в зависимости от того, как мы будем относиться к этому богатству, заботиться о нем, рационально использовать и охранять, зависит наше сегодняшнее благополучие и наше будущее.

Спасибо вам за эту замечательную поездку! До новых встреч!